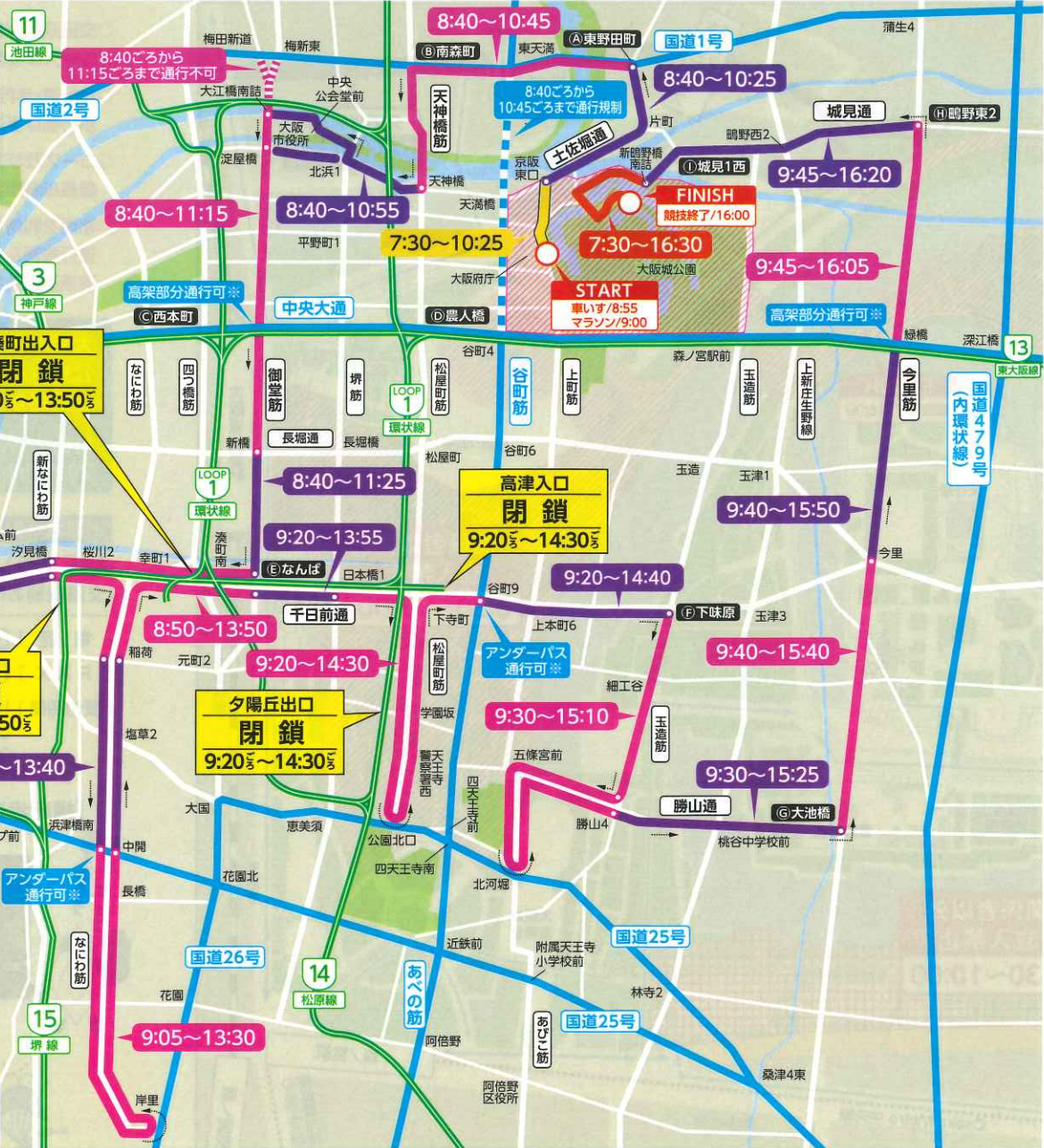




# 第9回大阪マラソン 交通規制のお知らせ

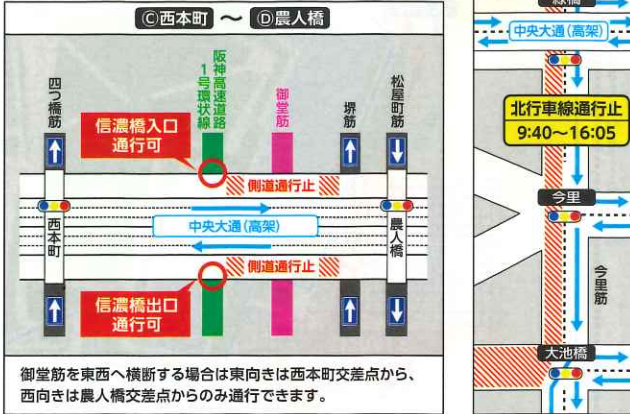
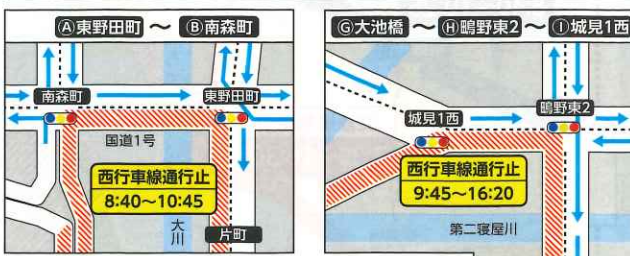
# 令和元年12月1日 日

**規制時間(おおむね)**  
**7:30<sup>ごろ</sup>~16:30<sup>ごろ</sup>**  
**コース内は駐停車禁止です。**  
 交通規制中は、車両による通行・横断ができません。  
 自転車や歩行者もコースの横断が制限されます。  
 ご不便をおかけしますがご協力をお願いいたします。



- 【凡例】**
- 通行推奨ルート
  - 通行推奨ルート (8:40ごろから10:45ごろまで通行規制)
  - 阪神高速道路
  - マラソンコース
  - 通行止区間
  - 汐見橋入口 規制出入口
  - 規制集中エリア(裏面参照)
- ※印箇所 交通規制中は原付も通行可となります。

## 交通規制詳細図



阪神高速道路の一部の出入口では、車両の通行が禁止されます。阪神高速道路を利用される場合は、出入口の規制や渋滞情報にご注意ください。



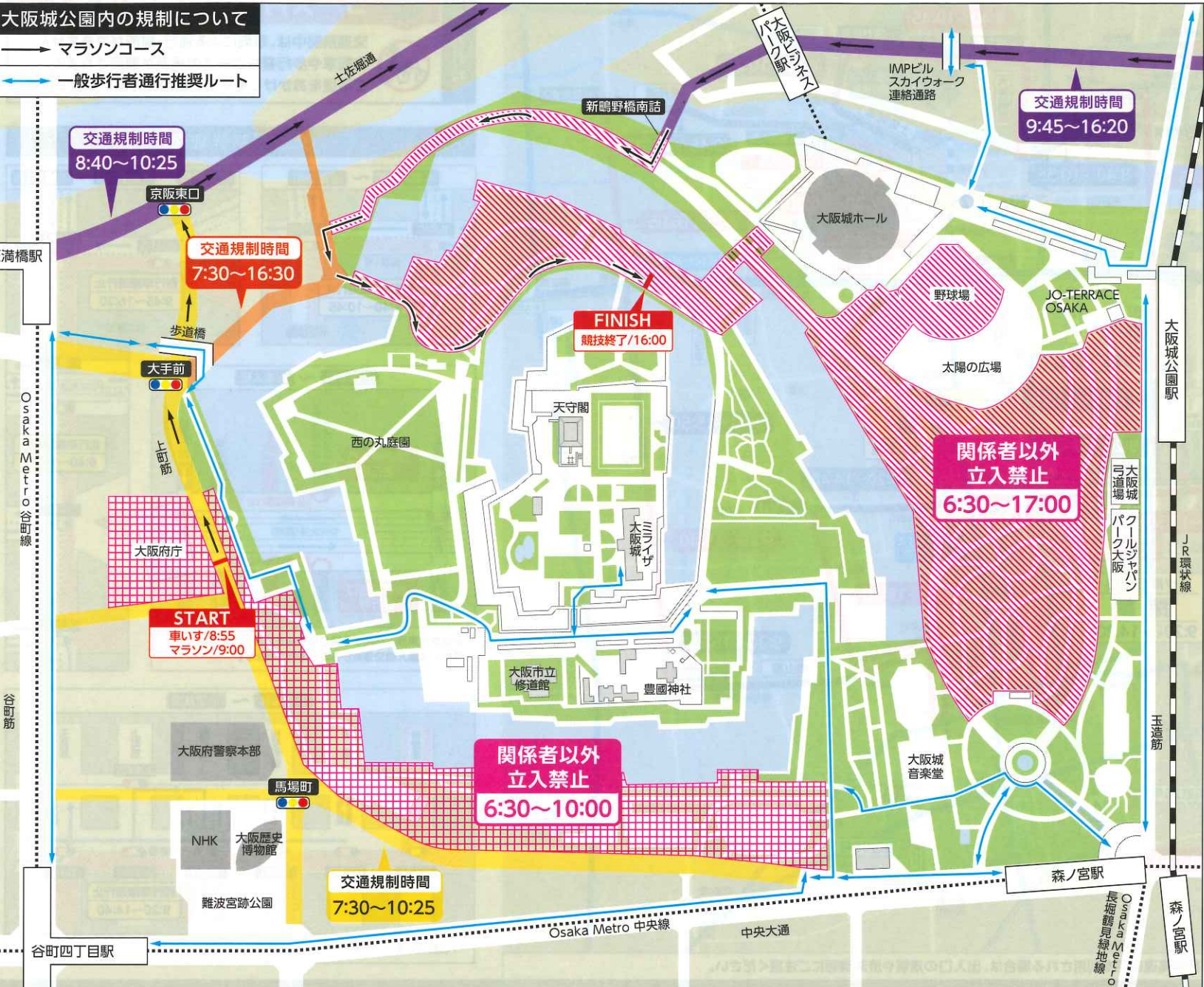


# 第9回大阪マラソン 令和元年12月1日(日)

## 交通規制のお知らせ

大阪城公園内の規制について

→ マラソンコース  
 → 一般歩行者通行推奨ルート



大阪城公園内の駐車場は終日ご利用できません。

大会を安全に運営していくために、皆さまのご協力をお願いいたします。

- ◎交通規制が行われている間、コースは横断できません。
- ◎自転車・歩行者の通行も制限されます。歩行者は歩道橋、地下出入口等をご利用ください。
- ◎コース及びコース直近の道路は、最長8時間以上の通行が禁止されます。
- ◎車両を利用される場合は、通行推奨ルート、主な通行可能ルートまたは高速道路をご利用ください。

大阪マラソン公式ホームページで迂回路が検索できます。

<http://www.osaka-marathon.com/2019/info/traffic/>

お問合せ先  
 大阪マラソン組織委員会事務局  
 (交通規制お問合せデスク)

[ 電話 ] 06-6614-2811  
 [ FAX ] 06-6614-2855  
 [ 受付時間 ] 10:00~19:00 (土日祝除く)  
 ◎11月29日(金)・30日(土) 9:00~21:00  
 ◎12月1日(日) 7:00~17:00

「横断歩道ハンドサイン運動」実施中  
 ~ 車も歩行者も手で合図 ~

必ず送ろう  
 ハンドサイン

人がいれば  
 必ず止まろう

大阪府警察

スポーツくじ

くじ宝くじ

大阪マラソンには、宝くじ収益金の一部が使われています。

スポーツ振興くじ助成事業